



CONCURSO



NUESTRA LOCALIDAD

BARRUELO

DE

BANTULLAN

(PALENCIA)

PATROCINADO

POR

DE



TELEVISION
ESCOLAR

PARTICIPANTE: N° 8-P-502 (5º y 6º CURSOS)

AGRUPACIÓN ESCOLAR: PATRONATO E. MINAS DE B. S. A.

DIRIGIDO POR: DON. ANGEL JOSÉ CARBALLIDO GARCIA

DIRECTOR: DON. DOMICIANO GARCIA ESTRADA



5º y 6º cursos con su Maestro.

MAS QUE UN PREMIO, UNA ILUSION

Un sábado por la mañana del mes de Febrero, en mi primera hora inicial de clase, dedicada al comentario de noticias de interés Nacional, aparecidas en la Prensa y en la Televisión, al final de la misma, un niño me pregunta:

¿Qué es eso de "España vista por sus escolares"?

Bueno, -le contesté- es un concurso escolar de T.V., pero no sé de qué se tratará.

-Dice que digamos a nuestro Maestro, que pidan las bases del Concurso.

¿Quereis que las pida? -Les repuse- Una media clase respondió el SI culpable de este trabajo.

Acababan, días atrás, de disfrutar las mieles de un 2º Premio Provincial de Dibujo. Quizá esto les animase a participar en otro concurso.

Pedí las bases de éste de Televisión Española. Cuando les leí los premios anunciados en las mismas, se asombraban. Les parecía mucho.

Pero no fue el estímulo de estos premios, lo que les empujó a trabajar con mucho ahinco días más tarde. Después de ver T.V.E. la emisión del primer tema objeto del Concurso, "Tu lugar", dialogamos sobre la decisión de tomar parte, los pros y los contras, nuestros medios disponibles (ni tan siquiera televisor) nuestras posibilidades de triunfo, etc. No encontraron demasiadas dificultades y estaban optimistas. Sin duda porque no sabían el verdadero alcance del trabajo que les esperaba. Pensaban en poder ganar y verse en la Televisión. De ver a su pueblo en la Tele. ¡De que España viese y conociese su pueblo!

"El ganar sería estupendo...", se decían. "Haremos propaganda de Barruelo". "Podríamos atraer el Turismo o a alguna Industria a nuestro pueblo". Estos fueron los grandes estímulos. Su gran ilusión. Claro que, ¡había que ganar!

No les desanimé yo tampoco. Considero que eso no

debe hacerlo nunca un Maestro, aunque vea las posibilidades de triunfo nulas. Máxime cuando el fin que se proponen es bueno.

Pronto me contagié de optimismo también.

Y trabajaron, trabajaron para ganar.

Se dividieron en cuatro equipos y se repartieron las funciones.

Cada equipo contó, con un estupendo redactor y, a pesar de no ser la redacción importante, se ha cuidado mucho. Ha dado mucho trabajo, tanto a los alumnos, como a mí. Todo tema ha pasado por cinco procesos: ordenación de ideas en equipo, redacción del jefe de equipo, supervisión mía con el equipo presente, redacción final y segunda corrección a mi cargo.

Igualmente, tiene cada equipo excelentes dibujantes e ilustradores. Destacándose José Salomón, autor del plano de Barruelo, con su única mano izquierda y Jesús Heras Ortega, autor de la mayor parte de los dibujos originales de comienzo de tema.

Lo que se proponía este Concurso Nacional se ha cumplido plenamente en lo que se refiere a esta unidad escolar. La escuela no salió a la calle, está en la calle.

Muchas horas han pasado de su tiempo libre estos muchachos. Haciendo preguntas, realizando entrevistas y encuestas, buscando datos, recopilando material. Hablando con hombres conocedores de su pueblo, con viejos, con Comerciantes, con Funcionarios, con Profesionales, con Autoridades.

Han dado que hablar. A sus padres, a la gente, a la Prensa.

Bastante más podían haber aportado estos ilusionados escolares, si no les hubiesen adelantado el plazo de presentación en quince días. Quince días en que pensaban hacer bastantes cosas: Excur-

siones a lugares citados en su trabajo, como la Cueva de los Moros; completar las colecciones de hojas, plumas e insectos de la localidad (muchas especies arbóreas todavía no han brotado sus hojas); tomar fotografías ilustradoras de temas abordados; completar más documentadamente algunos temas que han pasado al último tercio sin banderillas suficientes; abundar más en ilustraciones, gráficas, etc; y, realizar más encuestas y entrevistas.

Es de señalar la colaboración-algunas veces entusiasta-que les han prestado Empleados, Funcionarios y Autoridades, vecinos en general y compañeros. Como detalle que corrobora lo dicho, es el de que, en la encuesta que realizan a cien amas de casa, sólo el 5% se les niegan a contestar, teniendo en cuenta, que algunas de las preguntas que les hacían, eran bastante indiscretas. A todos el más cariñoso agradecimiento.

He de resaltar otra cosa interesante. Ahora, al ver estos niños "su libro" terminado, están contentos. Les produce enorme satisfacción ver todo su trabajo junto. Creo que ya han conseguido un premio y, me atrevería a afirmar, que no se llevarían gran disgusto si no hubiesen conseguido lo que en un principio, era su gran ilusión.

Y nada más. Aquí está el trabajo que hacen de su pueblo unos niños, que pusieron en él, todo su afán, todo su saber, todo su amor y toda su fe.

Maestro de 5º y 6º cursos del
Patronato E. "Minas de Barruelo S.A."

EQUIPOS

de izquierda a derecha



DE TRABAJO

REALIZARON

Equipo A	
J. Heras Ortega	Dibujante e Ilustrador.
J. M. Koldán Ginel	Ayudante.
J. E. Retatillo Díez	Redactor - jefe.
J. J. Saiz Sordo	Recopilador.
J. Alonso Montiel	Ayudante.
R. Requena	Escriitor.

Tema 1º - "Tu lugar"	Accidentes geográficos.
Tema 2º - "El pasado"	Valorar el pasado.
Tema 3º - "La gente"	Estudiar la demografía
Tema 4º - "El trabajo"	La agricultura, la ganadería y la minería.
Tema 5º - "La salud y la seguridad"	Estudio de la medicina
Tema 6º - "Las instituciones"	La familia.
Tema 7º - "El tiempo libre"	Centros de diversión.
<u>COLABORARON EN:</u>	
Tema 3º - "La gente"	La alimentación
Tema 8º - "Tu pueblo en la provincia"	Personalidad de nuestro Municipio. Relaciones con Organismos Provinciales

EQUIPOS

De izquierda a derecha



DE TRABAJO

Realizaron

Equipo B

E. Estalayo	Dibujante.
M. A. Ortega Redondo	Ayudante.
M. A. Díez Ajejo	Recopilador.
L. J. Sardina	Redactor - jefe y escritor.
L. A. Ortega Calderón	Ayudante.
A. R. Gutiérrez	Ayudante.

Tema 1º - "Tu lugar"	Accidentes meteorológicos.
Tema 2º - "El pasado"	Investigación de monumentos.
Tema 3º - "La gente"	Ocupaciones de la gente.
Tema 4º - "El trabajo"	La Industria.
Tema 5º - "La salud y la seguridad"	Servicios de Higiene Pública.
Tema 6º - "Las Instituciones"	El Municipio.
Tema 7º - "El tiempo libre"	Bibliotecas. Agrupaciones Artísticas.

COLABORARON EN -

Tema 3º - "La gente"	La alimentación.
Tema 8º - Tu pueblo en la provincia	Personalidad de nuestro Municipio. Relaciones con Organismos Provinciales.

EQUIPOS DE

TRABAJO



De izquierda a derecha

Pedro Angel Salazar.- Redactor.
 Rafael Alvarez Rubio.- Recopilador.
 Jose Luis Blanco.- Ayudante
 Jose Salomon Lopez.- Jefe redactor
 Cesar Garcia Suances..... Ayudante
 Miguel Angel Nielo..... Escritor

Equipo C.

Realizaron

Tema I. "Tu Lugar"	flora
Tema II "El pasado"	Costumbres del Pueblo
Tema III "La gente"	La vivienda
Tema IV "El Trabajo"	Los servicios
Tema V "La salud y la seguridad"	Servicios de Vigilancia y Asistencia Medica
Tema VI "Las Instituciones"	Otras Instituciones (El sindicato La Escuela, La Hermandad) cooperativas
Tema VII "El tiempo libre"	Paseos y Excursiones
<u>Colaboraron en:</u>	
Tema III "La gente"	La alimentacion
Tema VIII "Tu pueblo en la Prov."	Personalidad de nuestro pueblo Relacion con Organismos

EQUIPOS DE

TRABAJO



De izquierda a Derecha

EQUIPO D.

Realizaron

J. C. Vazquez.....	Escritor
F. Revilla.....	Ayudante
J. F. Diez.....	Redactor-Jefe y Dibujante
J. L. Alonso.....	Recopilador
G. F. Pasarin.....	Ayudante
M. A. Garcia.....	Ayudante

Tema I	"Tu Lugar"	Fauna
Tema II	"El Pasado"	Recopilar legend.
		Poesías, Fragmentos
Tema III	"La gente"	Los Vestidos
Tema IV	"El Trabajo"	Colaboración con
		los otros Tres Equipos
Tema V	"La salud y la seguridad"	Servicios
		orden y policia
Tema VI	"Las Instituciones"	La Parroquia
Tema VII	"El Tiempo libre"	Deportes

Colaboraron en:

Tema III	"La gente"	La alimentación
Tema VIII	"Tu pueblo en la provincia"	Personas
		de nuestro pueblo

Relación con Organismos provinciales

ENTREVISTAS

Al ~~Guanda~~ Forestal J. Salomon, R. Alvarez

RE Veterinario M. Garcia, J. L. Alonso

AR Comercio "Sancris" ----- F. Diez, J.C. Vazquez

RE Medicos A. P. D. L. J. Sardina, L. A. Calderon, J. Montiel

AL Two Vega J. C. Retortillo, J. J. Saez, J. A. Montiel
E. Estayago

AP Teniente G Civil ----- J.C. Retortillo, Calderon

AP Cura Parruco D. Alfredo - - - - J. Salomon, F. Diez, J. Montiel

AP. Director G. A. *Virgen del Carmen... J. Salomo, L. O. Calderon

AP C.I.T. de Barrueta y Bragasa. J.C. Retortillo, L. J. Sordina y Salmen

DP Alcalde Presidente Ayto --- J. C. Retortillo, L. J. Sardinia, J. Saborido

F. Dec

Al Ingeniero Director "Minas Barroelo S.A" y Presidente
de este Patronato Escolar J. C. Relortillo, L. J. Sardina
J. Salomon, F. Diet.

AP Hospital de Minas S.A. L.J. Sandona, J.C. Retortillo, J.L. Blasco

MATERIAL QUE RE ACOMPAÑA A ESTE TRABAJO

1.- Una cinta magnetofónica con las siguientes grabaciones:

1ª cara: - De la vuelta 0 a la 115.- Entrevista de los 4 jefes de Equipo con el Sr. Alcalde.

De la vuelta 115 a la 137 No me direis María? (Villancico)

De la 137 a la 146 Aleluya (Villancico)

De la 146 a la 165 Toccata (Villancico)

De la 165 a la 197 Aleluya por el coro de este Patronato Escolar.

De la 197 a la 215 Callate niña... Por el duo Canduela y Alonso de 7º y 8º cursos.

215 a 237 Himno a Barruelo por los participantes en este Concurso.

237 al final Canción para ti - Por el duo anterior.

2.- Colección de insectos de esta zona

3.- Idem de plumas aves indígenas.

4.- Idem de hojas de nuestra flora

5.- Colección de cromos

animales
aves
insectos
anfibios
reptiles

tema 1



Nuestro lugar

Situación. Accidentes Geográficos. Hidrografía

Situación y accidentes geográficos. Hidrografía.

Situación.- Nuestro pueblo está situado al Norte de la provincia de Palencia y a 110 de Km. de la capital. En las estribaciones Sur de la Cordillera Cantábrica, en el comienzo de un valle llamado de Santullán que le da parte del nombre. Tiene Barco de Santullán una altitud elevada, 1.185 m. sobre el nivel del mar. Limita al Norte con el Ayuntamiento más antiguo de España, Brañosera; al Sur con el pueblecito de Porquera de Santullán, perteneciente a nuestro Ayuntamiento; lo mismo Elchar, aldea que lo limita por el Este, y, por el Oeste, con Sacedillo del Ayuntamiento de Brañosera.

El Ayuntamiento posee una extensión de 50 km², la mayor parte de montañas cubiertas en sus faldas de abundante arbolado, unas pocas hectáreas de prados naturales y otras pocas dedicadas a tinte.




Vista del pueblo que es capital del Ayuntamiento
 Cristiano más antiguo de España, fundado por
 Conde Munio Núñez por el año 824, 5 km. a



arriba y al Norte del nuestro.
 Al fondo se abre el Valle de Santullán
 se eronde Barruelo de Santullán.

Vista parcial de Barruelo de Santu-
 llán. Se puede observar la estación
 terminal de la Renfe. Al lado de
 la vía y oculto por los terraplenes
 y escombreras para el río Rubagón.





Vista de nuestras más altas y peñanas montañas.

Los picos que se aprecian al fondo son:

- 1: Pico Tres Mares (Nacen los ríos Pisuerga, Ebro y Ansa)
- 2: Peña Labra
- 3: Sierra Hija y Alto Canal, donde nace nuestro pequeño Rubagón.

Junto a la cauz y en un profundo Valle que la cámara nos oculta esta la "Cueva del Cobre."

de cultivos y lo forman los pueblos de (los pueblos) de. Porquera de Santullán, Peña de Santullán, Cillamayor, Villalbellaco, Millanueva de la Torre, Bustillo de Santullán, Nava, S^{ta} M^a de Nava, Matallena, Verbes, Elehar, con la capitalidad en nuestro lugar, Baruelo de Santullán, rodeado de montañas, abrigado en sus fallos y viviendo de sus entrañas, pues nuestro pueblo, es esencialmente, minero. A lo largo de más de 2 Km. se extienden, sus casas, en la dirección Norte-Sur, la del estrecho valle que ha formado el río Rubagón. La mayor parte del pueblo está situado en la margen izquierda de este río. Tiene en la actualidad 4.600 habitantes, pero ha llegado a tener 11.500, siendo entonces la segunda población de la Provincia.

OROGRAFIA: Empezando desde el pueblo y por el lado izquierdo del valle las montañas se suceden y a una gran altura, el monte Terena



Monte Guellon. También se llama el
 rador del Valle de Santullán por la vista
 que ofrece del mismo.

Cascada "Los Pilones" de nuestro río
 Rubagón, a su paso por La Pedra.
 a 1 Km antes de llegar a nuestro
 pueblo.





Excelso Mirador de
Valdecebellas

Meta para los excursi-
onistas y montañeros

alto Coroto, Ramirez, Cotejón, Salcedillo, Loma de Guillos, Peña Rubia, Sierra Hija, Alto Canal, donde nace nuestro río Rubagón, el Alto de Valdecebellas o Excelso Mirador, que es el pico de máxima altitud con 2139 m. Desde aquí descendemos, perdiendo altitud y por el otro lado del Valle: Alto Pampoquero, Chimenona, Valdepicos, Pico de Villabellaco. (Dos de Valle, Peña Pared, Peña Alta, Peña Larga y El Parapeto.)


HIDROGRAFIA:

Nuestro pequeño y único río es el Rubagón, nombre que al parecer quiere decir "río de sangre", cosa que puede ocurrir por causa de alguna batalla librada contra los árabes, aguas arriba de aquí, en la Pedrosa ya que si es cierto que los árabes estuvieron haciendo de las suyas por esta comarca. Nace a unos 8 km de este pueblo en la Sierra de Bransera y Alto Canal. Recibe varias fuentes y arroyos (Arroyo El Ángel, Fuente de la Ingeniería, Fuente la Flor, etc.) y cuando llega junto a nosotros ya parece un pequeño río sobre todo en invierno. Riega todo el Valle de Santullán y entrega su alma a Dica al río Camesa, afluente del Pisuerqa que irá a parar al Duero. Conserva bastante caudal desde Octubre a Junio. Los restantes meses sufre las consecuencias de la falta de lluvias o de nieve. Sus aguas son transparentes y frías y rápidas con algunas cascadas que lo hace más bonito. Desde nuestro pueblo hasta su desembocadura sus aguas cambian de color. Son negras por el carbón que arrastran del lavadero de las Minas, y se vuelve manso. Hace curvas y todo meandros-



El río Rubagón a su paso por Barruelo. Al fondo vista parcial del pueblo.

Debajo de esta peña, está la "Fuente de la Flor".



Instalaciones del pozo de extracción de hulla
"El Balero" y único de los cuatro existentes que
funciona.

como los rios de importancia.
En la parte primera del rio hay bastantes
truchas sobre todo de muy buena calidad que
que disputan saltando sus cascadas y burlando
a los pescadores.

Rafel Reguera

Escritor del equipo A.

EL SUBSUELO

Pero no sólo nuestro pueblo y sus montañas
que lo rodean forman un conjunto bonito,
es que además debajo de estas montañas hay
riqueza. Debajo tenemos mucho carbón.
Hay tremendas capas, de Oriente a Occiden-
te, apuntando hacia Asturias, de hulla.
Esta riqueza hizo que un pueblo de 11
vecinos pasase a tener 2.500.
También se cree que exista hierro. Se habla
no se asegura - que los Romanos instalaron
cerca de aquí un horno de fundición



Barrio de Santiago, uno de los más aleja-
dos ^{del} centro de la población. Quizá por acer-
carse al lugar de trabajo, en este caso,
cerca del Pozo Beragido. Hoy cerrado.

Vista panorámica de Barruelo. Al fon-
do, el centro de la población.

este mineral. Pero seria estupendo que se descubriera pronto un nuevo "Somorostro".

Raúl Requena

Equipo A



Foto tomada desde cerca de Bañosera. Vemos el Valle de Santullán y al fondo nuestra villa. Debajo de estas montañas, bosques y prados hay mucho carbón de hulla.



Foto desde mucho mas arriba. Ahora se ve Bañosera. Al fondo escondido Banuelo.

"Fundación Carbonífera de esta Zona"

en el año 1843 un Sacerdote de Sancedillo al dirigirse a la feria de San Andrés de Aguilar tropezó con una piedra que estaba en el sendero negra y brillante. Se llamó la atención y al mirarla recordó haber leído que existían piedras como aquellas, o muy parecidas que ardían como la madera. Este recuerdo despertó la creencia que acaso aquella piedra pudiera ser de de hulla que tanto se pregona por aquel entonces. Acompañando la acción a la idea guardó cuidadosamente el presunto tesoro, dispuesto a experimentar en la primera ocasión la virtud de referida piedra, y cual sería su sorpresa al comprobar por sí mismo que ardía ¡Ah! y daba calor como el había leído. Pero fue mayor su sorpresa al cavar un poco en lugar y convencerse que el manantial de riqueza que soñaba era una realidad. Se apresuró a ofrecer este sacerdote a los Srs. Collantes de Remosa que fundasen las "Minas de Castilla la Vieja y

Leon". Estas gratificaron al venerable Padre con la cifra de seis mil reales y las explotaron hasta el año 1860 que la cedieron al Banco de Crédito Mobiliario en la cifra de cien mil reales. Esta empresa duró hasta el año 1874 que pasó a la propiedad de "Camino de Hierro del Norte de España".

El 1 de febrero de 1922 la anterior empresa vendió sus derechos de explotación a "Minas de Barruelo S. A."

La Zona de Orbó en 1928 el Marqués de Camillas vendió el puzo de San Rafael a "Minas de Barruelo S. A." por el precio de 7 millones de pesetas.

Las minas tienen unos 8Kl de longitud orientadas de Este a Oeste. Las forman dos grupos dos capas de hulla. Una interior de unos doce capas y otra superior de tres capas.

Estos grupos de vetas carboníferas de Barruelo y Orbó están separados por una zona exterior de 700 mts de anchura. La explotación de esta cuenca minera se considera que dio principio sobre el año 1845 y en

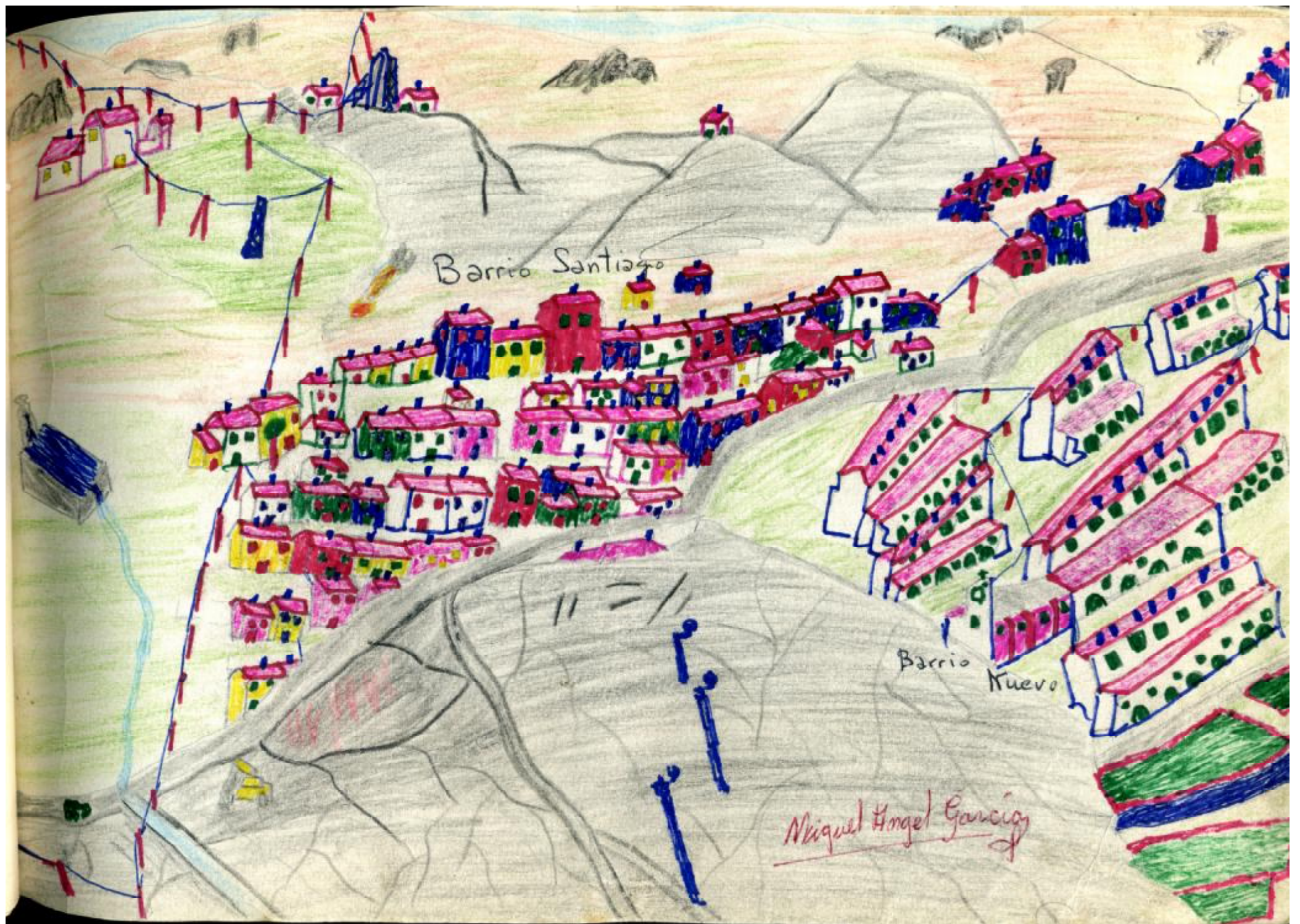
La actualidad se calcula una riqueza
carbonífera de unas 60 millones de tone-
ladas

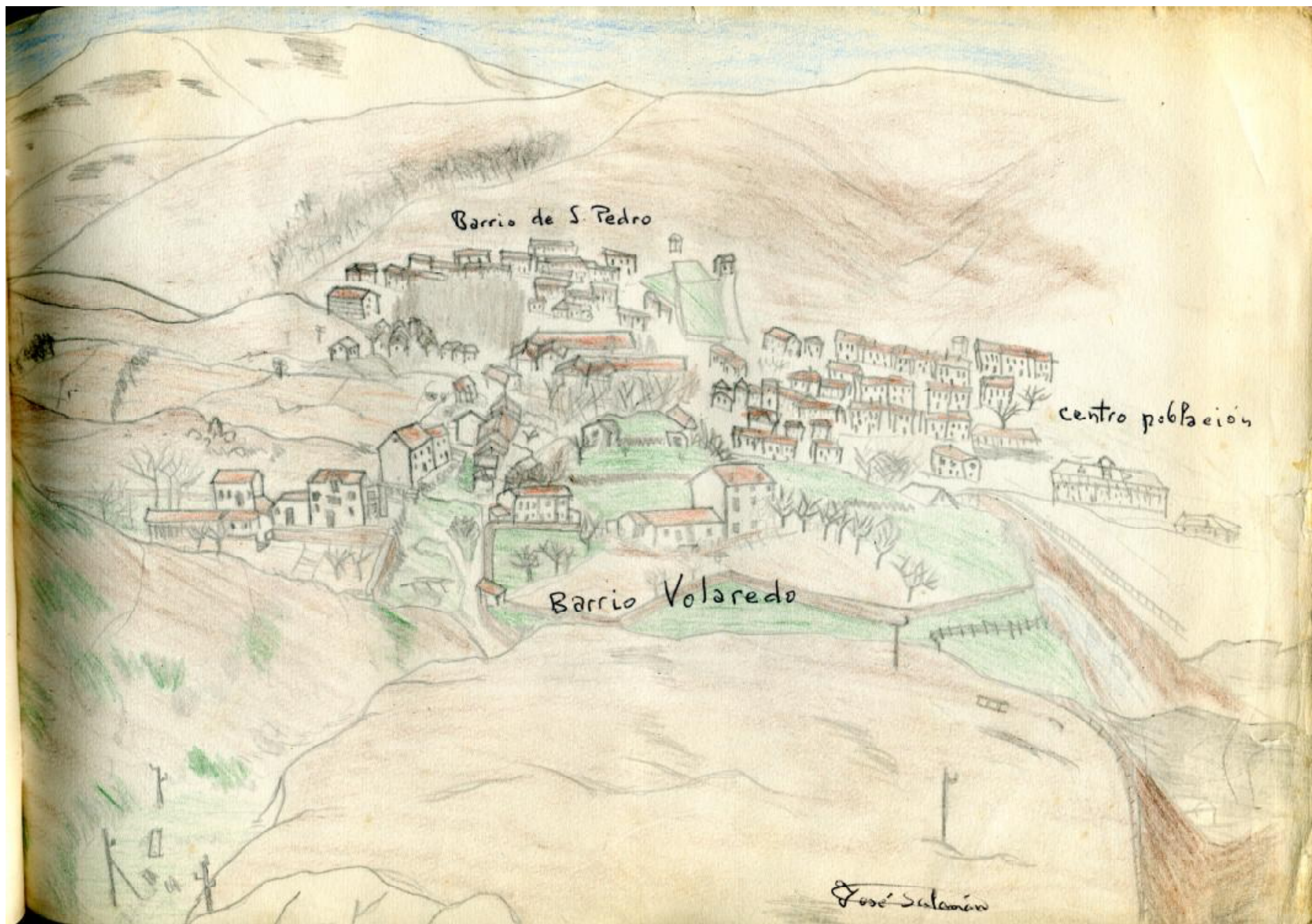
Jose Luis Blanco

Escritor del equipo C.



Edificios e instalaciones de la empresa Minas de
Barruelo S.A. cuando las compró a Caminos de Hierro
del Norte de España





Barrio de S. Pedro

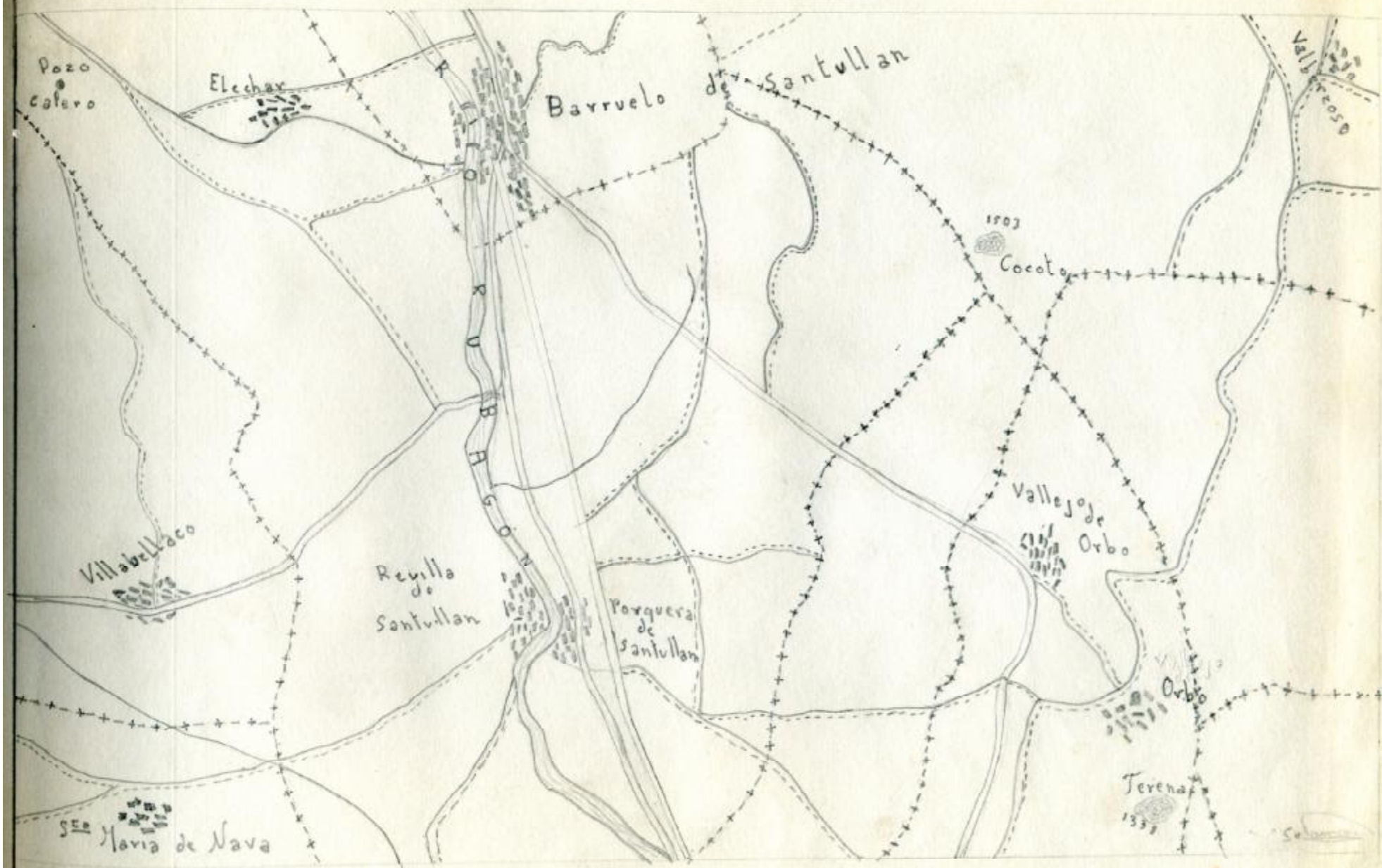
centro población

Barrio Volaredo

José Salasán



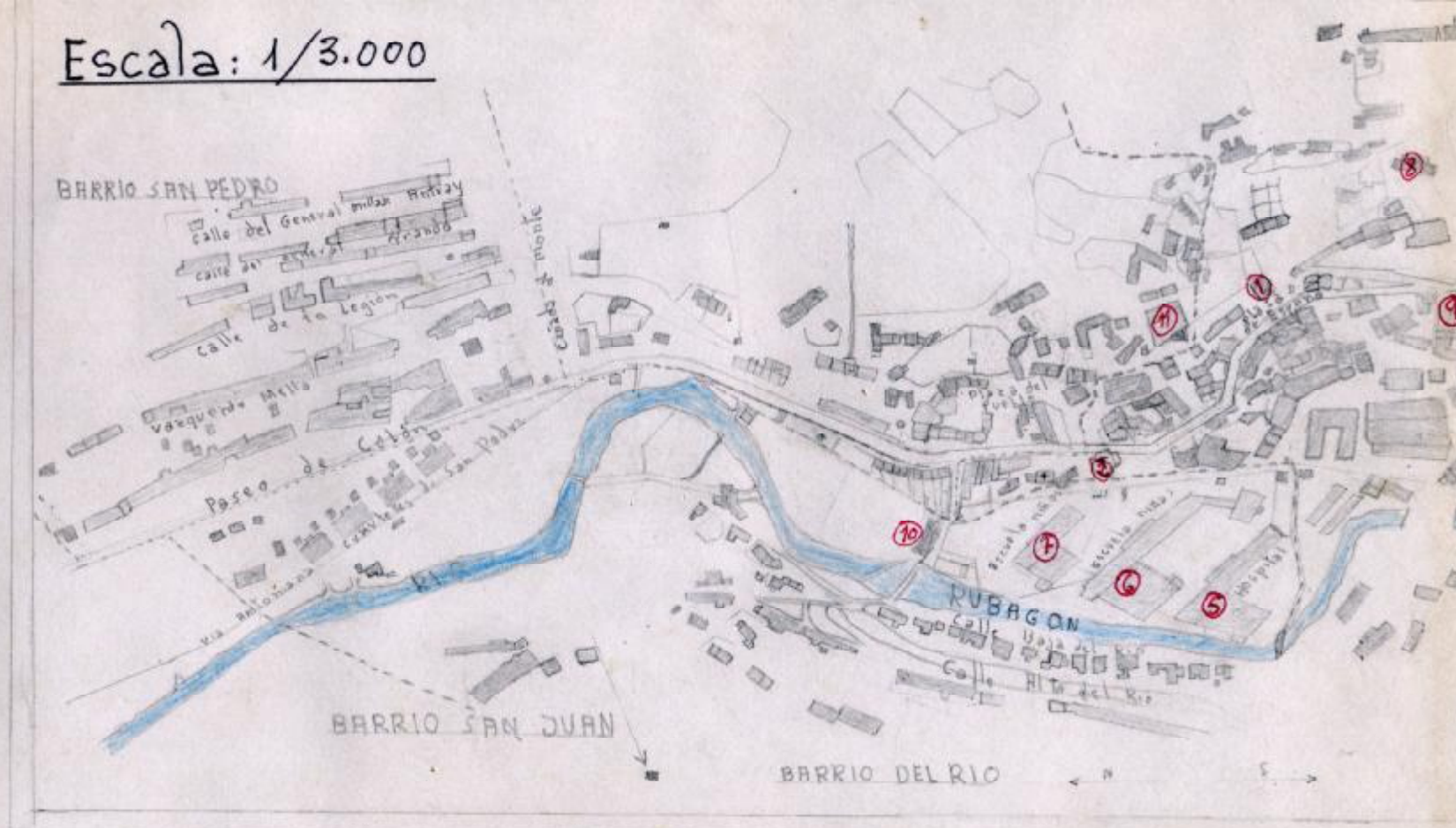
J. Heras Ortega



Mapa de Barruelo y sus alrededores. Efectuado por José Salomón.

Plano de población de Barruelo

Escala: 1/3.000

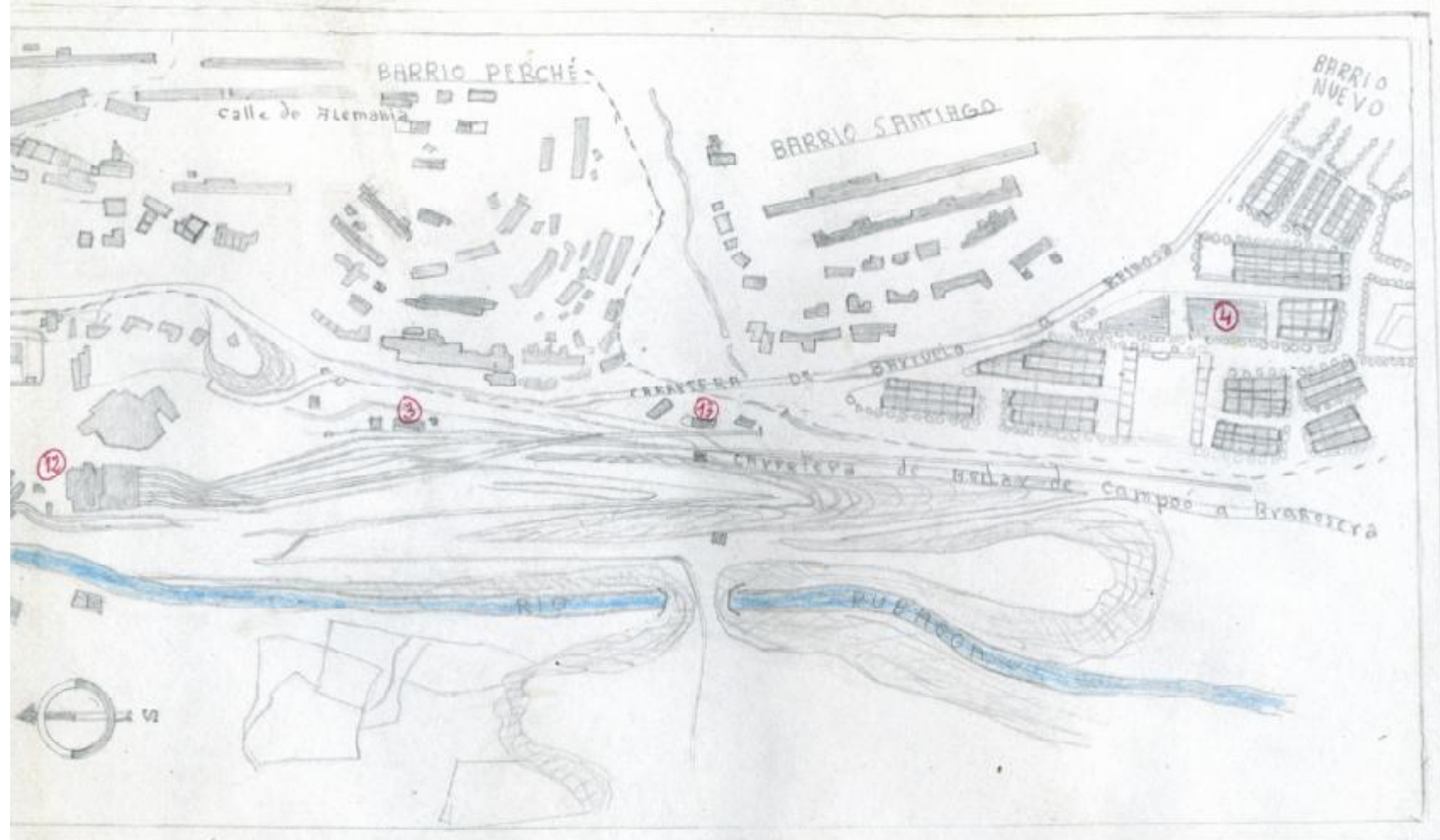


Plano de nuestro lugar. Realizado por José Salomón López con su única mano útil: la mano izquierda.

Edificios principales

- | | |
|--------------------------|--------------------------------|
| 1.- Ayuntamiento | 3.- Estación de ferrocarril. |
| 2.- Iglesia de Stº Tomás | 4.- Iglesia de San José Obrero |

e Santullán



- | | |
|-------------------------------------------------------------|---------------------------------------------|
| 5.- Hospital | 10.- Cine Moderno. |
| 6.- Escuela de niñas de nuestra A. Escolar | 11.- Cine Olimpia. |
| 7.- Nuestro edificio escolar. | 12.- Instalaciones y Oficinas de la Empresa |
| 8.- Edificio de la A. E. "Nuestra S ^a del Carmen | minera "Minas Barruelo S.A." |
| 9.- Cuartel de la Guardia Civil. | 13.- Fábrica de ovoides. |